

Sistema paesaggistico ambientale

Titolo II

Rete Ecologica

Art. II. 3

Primo livello

Art. II. 4

ESISTENTE

PROGETTO



Matrice primaria

Art. II. 4 c. 1



Connessioni primarie

Art. II. 4 c. 2



Aree di integrazione della rete ecologica

Art. II. 4 c. 3



Gangli primari

Art. II. 4 c. 4

Secondo livello

Art. II. 5

ESISTENTE

PROGETTO



Matrice secondaria

Art. II. 5 c. 1



Connessioni secondarie

Art. II. 5 c. 2



Agrosistemi a cui attribuire funzioni di riequilibrio ecologico

Art. II. 5 c. 3



Gangli secondari

Art. II. 5 c. 4



Viali alberati, filari e siepi

Art. II. 5 c. 5



Stepping stone

Art. II. 5 c. 6



Attraversamenti

Art. II. 5 c. 7

Paesaggio

Art. II. 6

Paesaggi

Art. II. 7



Contesti paesistici locali

Art. II. 7

Emergenze e reti del paesaggio

Art. II. 8



Ambiti agricoli di rilievo paesaggistico

Art. II. 9



Viabilità storica

Art. II. 10



Canali storici

Art. II. 10



Edifici e/o complessi di valore storico architettonico (n°1-x)

Art. II. 11



Edifici di valore testimoniale

Art. II. 12

ESISTENTE



Verde privato

Art. II. 13




Alberature monumentali

Art. II. 14


ESISTENTE

PROGETTO



Percorsi ciclopedonali naturalistici

Art. II. 15



Percorsi ciclopedonali agropaesaggistici e itinerari enogastronomici e turistici

Art. II. 15

Aree di interesse archeologico

Art. II. 16



Aree archeologiche

Art. II. 16 c. 2



Aree di potenzialità archeologica

Art. II. 16 c. 3



Elemento di interesse archeologico

Art. II. 16 c. 4

Perimetri / limiti

Art. II. 17



Stazioni del Parco del Delta del Po

Art. II. 17 c. 1



Fascia di rispetto fluviale

Art. II. 17 c. 2




Fascia di rispetto arginale

Art. II. 17 c. 3



Aree soggette ad ingressione marina

Art. II. 17 c. 4



Dossi e paleodossi

Art. II. 17 c. 5

componenti